

TERRITOIRE NUMÉRIQUE LIBRE

2018




Le comité d'orientation

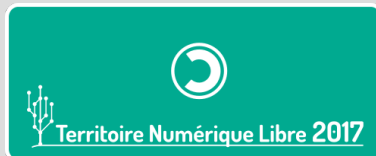
- ADULLACT
- AFUL
- APRIL
- DINSIC
- Pôle Aquinetic
- Saint-Martin d'Uriage

Objectifs du label


- Évaluer les usages numériques et mesurer l'implication de la collectivité dans une démarche « Libre »
- Suivre l'évolution au fil des années
- Valoriser les collectivités qui utilisent des logiciels libres et contribuent à l'éco-système libre
- Sensibiliser et promouvoir les usages numériques libres, citoyens et collaboratifs sur les territoires




La gradation



Niveau 1 : premiers pas dans la découverte et l'usage des logiciels libres Libre



Niveau 2 : initiatives Libres ciblées dans le domaine des logiciels et / ou de l'open data



Niveau 3 : usage avancé du Libre et des formats ouverts et volonté d'implication dans l'éco-système



Niveau 4 : politique Libre volontariste, et stratégie open data avancée



Niveau 5 : niveau très élevé d'implication dans le Libre, dans tous les domaines évalués

Remise des labels

Le 6 novembre 2018 à Bordeaux (**b-boost.fr**)

| OPEN SOURCE INTERNATIONAL CONVENTION |

NOVEMBER 06/07, 2018

PALAIS DE LA BOURSE

| BORDEAUX, FRANCE |

B BOOST
6>7.NOV.2018

CONFÉRENCES
SALON
RENCONTRES BTOB
HACKATHON...

| SAVE THE DATE |



Organisé par



Nous vous attendons !

- Édition 2018
 - Candidatures : du 15 juin au 15 octobre 2018
- Site : **territoire-numerique-libre.org**
- Contact : Béatrice JEAN-JEAN
label@territoire-numerique-libre.fr
- Twitter : **[@TerrNumLibre](https://twitter.com/TerrNumLibre) [#TNL2018](https://twitter.com/TerrNumLibre)**

